

Vasad több mint 1900 lelkes, Pest megyében, a fővárostól 20 kilométerre délkeletre elterülő község. A település a 4-es számú főútról Monornál délnyugat felé letérve érhető el a legkönnyebben.

A község a Duna-Tisza közti homokhátság vidékén fekszik, területének jelentős részét a futóhomok megkötésére telepített erdő borítja. Lakosságának számottevő része – mintegy 20% – külterületen, tanyákon él. Vasad a 19. század közepén szerveződött községgé a környező pusztákból, ám a vidék írásos említése jóval korábbi, 1361-ből származik. Elnevezését régi magyar személynévből eredeztetik. A középkorban birtokolta többek között a Halomy és a Botos család is. A török időkben lakatlanná vált területe. A hódoltságot követően, 1690-ben a Ráday család birtokába került. Hívásukra 1756-ban telepések érkeztek a vidékre. A mai Szlovákia területéről, Marcelházáról érkezett reformátusok – öt család: Szabó, Édes, Keszeg, Balog, Mészáros – tekinthetők a község első lakóinak, akiket vallásuk miatt üldöztek el eredeti otthonukból. Lakóinak száma rohamosan nőtt. A Rádayak mellett többek között a Fáy, a Lipthay, a Szilassy, a Halmosi és a Szemző család is volt itt birtokos. Néhány évig Vasadon élt Hugonnay Vilma, Magyarország első női orvosa. A település gyarodását jelzi, hogy lakói 1855-ben örök áron megvásárolták házhelyeiket.




Székelykapu



Falunap

A lakosság növénytermesztéssel és kertéssel foglalkozott, a közeli Budapest állandó piacot biztosított a helyi terményeknek. Később a gazdálkodás mellett munkát is vállaltak a nagyvárosban, az ingázók száma ma is jelentős. Ez a kétféle életmód viszonylagos jólétet biztosított az itt lakóknak. Ugyanakkor a vidék csendje és a nagy területű erdőségek hangulata, sok városi embert vonzott ide az utóbbi évtizedekben, akik portákat vásároltak a kiterjedt tanyavilágában. Vasad 1923-ig tartozott Nyáregyháza-hoz, azóta önálló. 1990-ben szakadt el tőle Csévharaszt.


A település legfontosabb látnivalója az 1904-ben épült református templom. Mellette áll az 1988-ban felújított Hősi emlékmű. A római katolikus kápolnát 2007-ben adták át a híveknek. A község bejáratánál található a Millenniumi park, ahol 2000-ben állították fel az Országzászlót, a Millenniumi kopjafát és azt a Székelykaput, amit egy sepsiszentgyörgyi faragó készített. Vasad egykori földbirtokosainak két lakhelye is fennmaradt, a Möller-kúria és a Szemző-kastély. Utóbbiban 2007-ig diákotthon működött, érdekességei a parkját díszítő oroszlán szobrok. A sűrűn lakott külterület jellegzetességei az egykori tanyai iskolák, közülük a Szilassy iskola ma is felkereshető. A külterület legérdekesebb látnivalóit, legszebb erdőit, ősborkásait, jelzett turistaút mentén látogathatjuk végig.





Országzászló



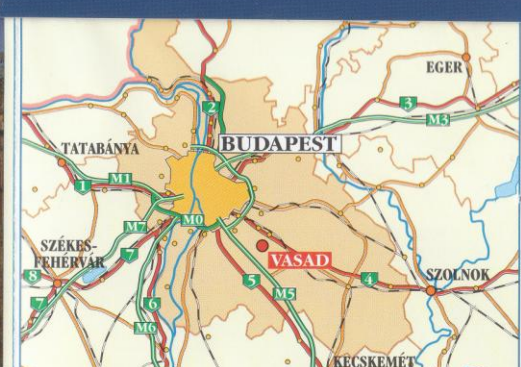
VASAD



Nadas Pihenőpark és Fogadó



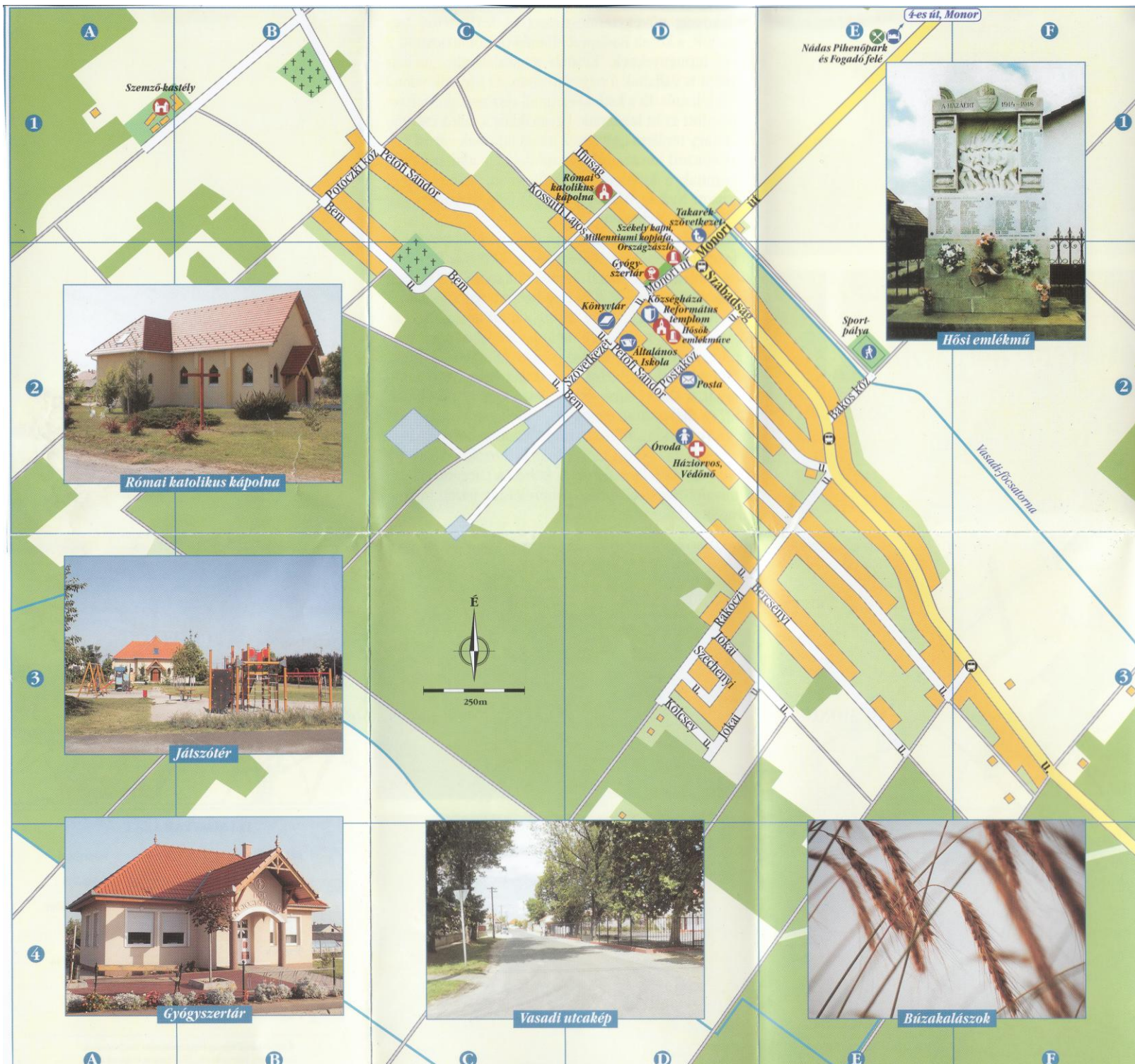
Kalandpark



JELMAGYARÁZAT

	Rét, legelő		Vasútvonal
	Kert, szőlő		Autópálya
	Erdő; park		Országos főút
	Temető		Főút
	Lakóterület		Összekötő út
	Üzemterület		Útca
			Földút

Készült Vasad Község Önkormányzata megbízásából.
Készítette a Forrás Kiadó, 6726 Szeged, Fogarasi u. 6/a.



Postai irányítószám: 2211 Telefon körzetszám: 29/

LÁTNIVALÓK, NEVEZETESSÉGEK

R Református templom Kossuth L. u. 23. 494-009 D2	L Székely kapu, Millenniumi kopjafa, Országzászló Millenniumi park D2
R Római katolikus kápolna Ifjúság út	D1 Hősi emlékmű Kossuth Lajos u. 23. D2
H Szemző-kastély II. Külterület 2.	A1 Turista utak Külterület

KÖZINTÉZMÉNYEK

1 Polgármesteri Hivatal Kossuth L. u. 21. 694-710 D2	M Művelődés, oktatás
V Vízmű Bem út 85. 494-187	K Községi Könyvtár Petőfi S. u. 28. 494-212 D2
Egészségügy, szociális ellátás	A Általános Iskola Petőfi S. u. 30. 494-010 D2
+ Orvosi Rendelő Petőfi S. u. 77/A. 494-008 D2	N Napköziotthonos Óvoda Petőfi S. u. 77. 494-025 D2
+ Körzeti Védőnői Szolgálat Petőfi S. u. 77/A. 494-314 D2	S Sport, szabadidő Sportpálya E2

SZOLGÁLTATÁS

P Posta Petőfi S. u. 34. 494-019	G Gyógyszertár Kossuth L. u. 65. 419-776 D2
M Monor és Vidéke Takarékszövetkezet Monori út 1. 494-021	N Nádas Pihenőpark és Fogadó II. külterület 159. E1, K2 70/953-5092

KÖZLEKEDÉS

A Autóbuszmegálló D2, E2, F3

UTCANÉVJEGYZÉK

Bakos közE2	Petőfi Sándor u.C1-E3
Bem u.C2-D3	Postaköz u.D2
Bercsényi u.D-E3	Potóczki közB-C1
Ifjúság u.D1-2	Rákóczi u.D3-E2
Jókai u.D-E3	Szabadság u.D2-F3
Kossuth Lajos u.C1-E2	Széchenyi u.D3
Kölcsey u.D3	Szövetkezet u.D2
Monori útD2-E1	

